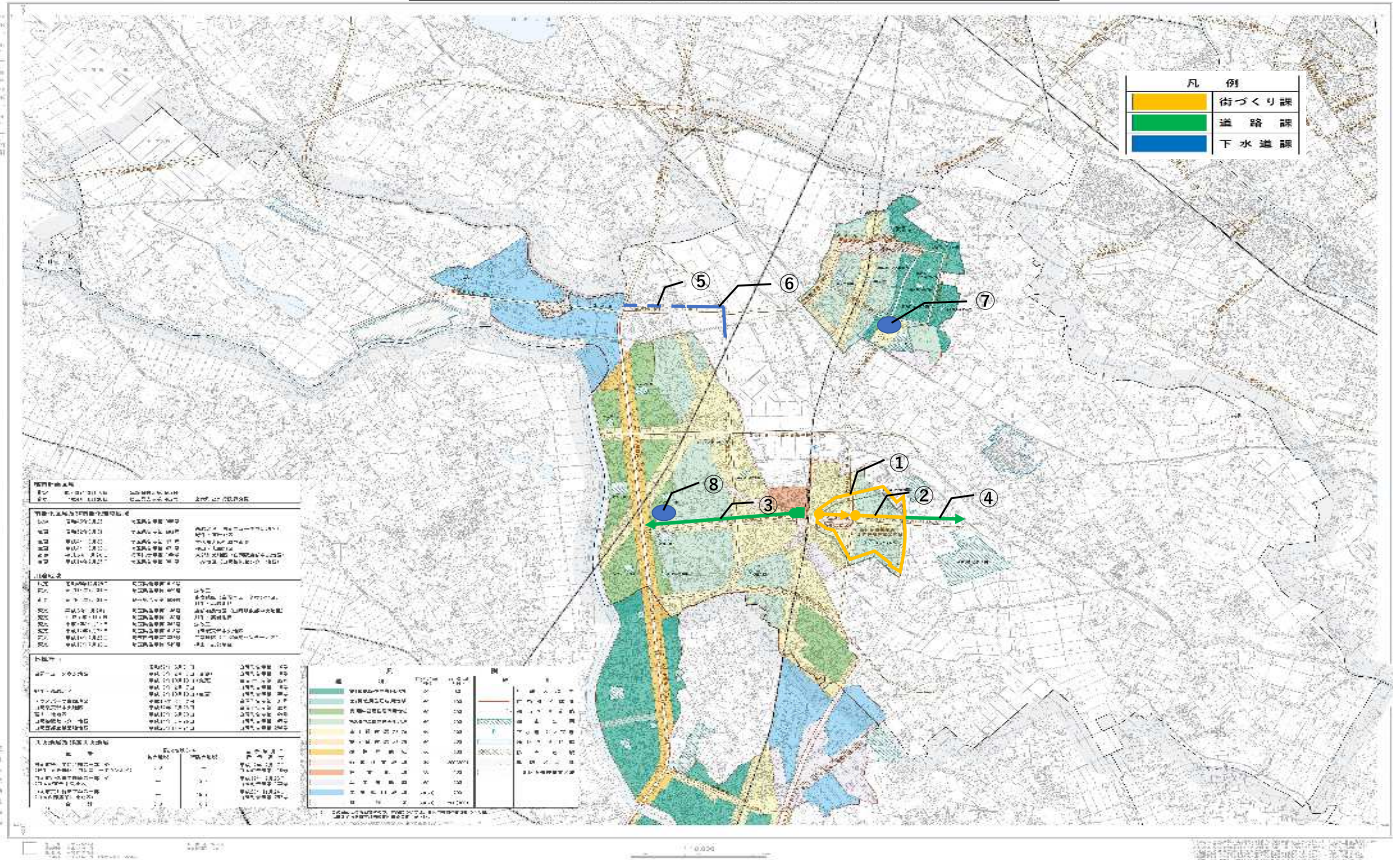


令和4年度 都市計画事業等一覧表

担 当 課	番 号	事 業 名
街づくり課	①	白岡駅東部中央土地区画整理事業
	②	都市計画道路白岡宮代線
道路課	③	都市計画道路白岡駅西口線
	④	都市計画道路白岡宮代線
下水道課	⑤	汚水幹線工事詳細設計
	⑥	汚水幹線工事
	⑦	災害用マンホールトイレ設置工事（勤労者体育センター）
	⑧	白岡第3中継ポンプ場改築工事（機械・電気設備）

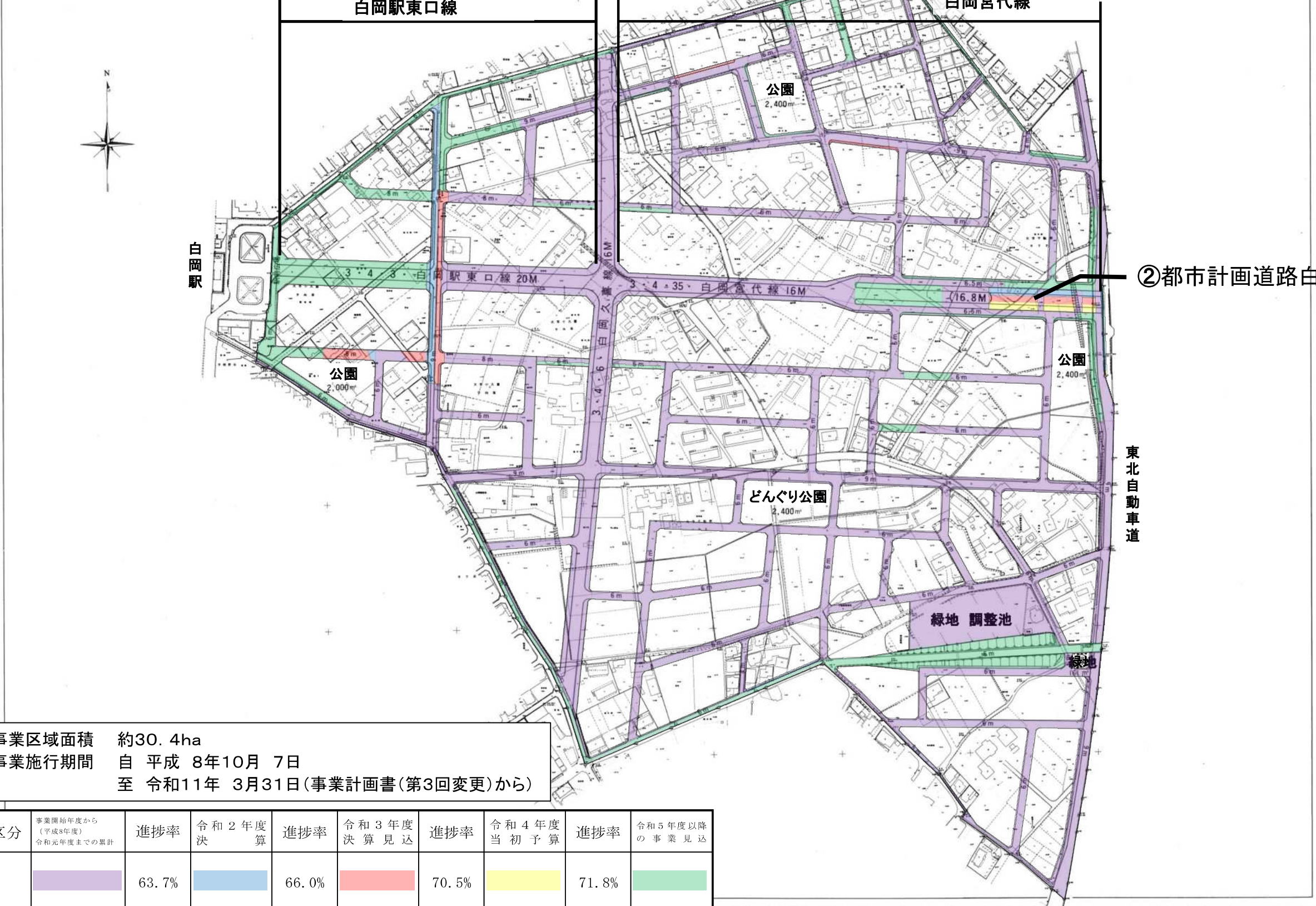
令和4年度 都市計画事業等位置総括図



白岡駅東部中央土地区画整理事業進捗状況図

平成十二年三月作成

①白岡駅東部中央区画整理事業



②都市計画道路白岡宮代線

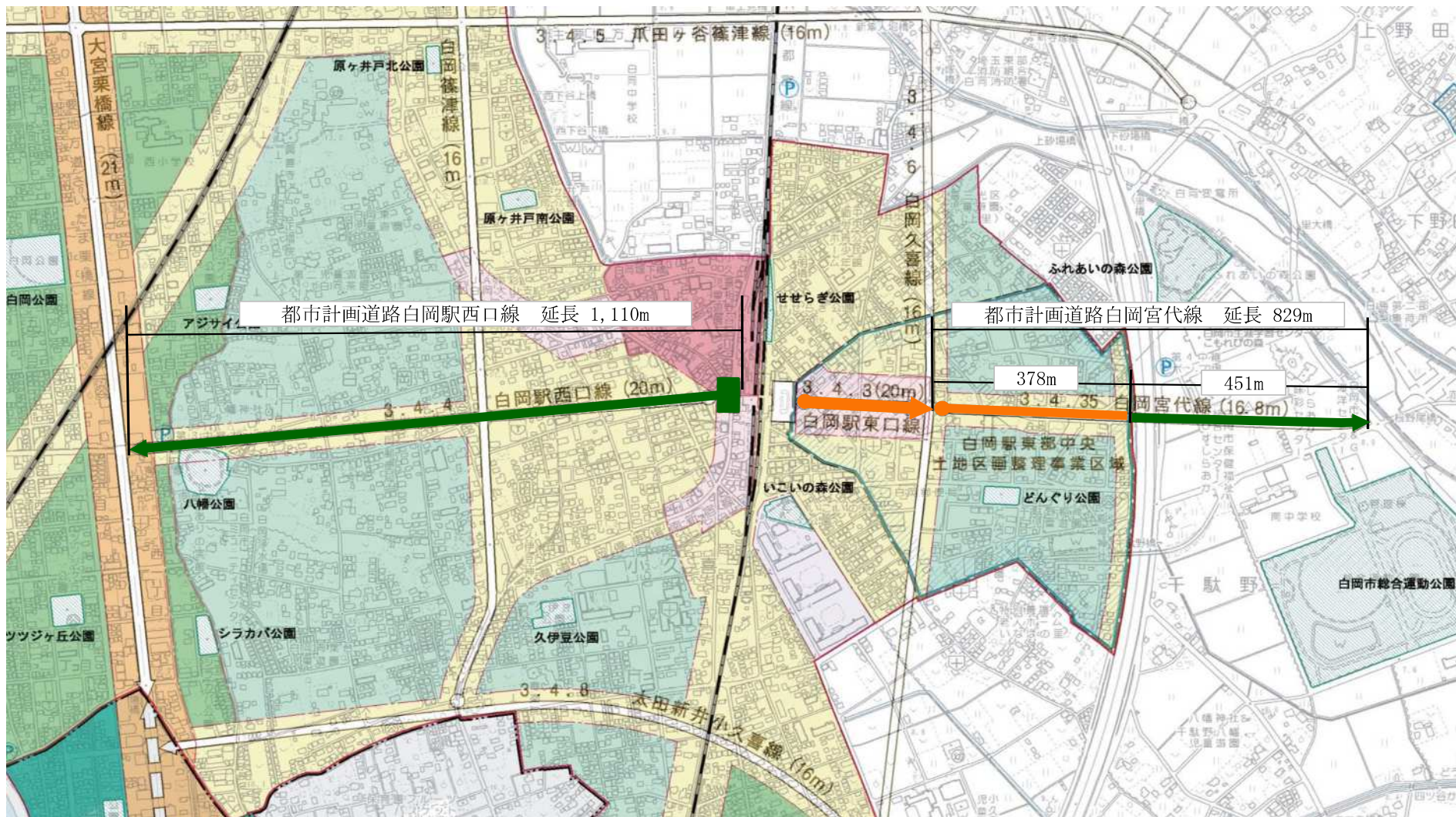
事業区域面積 約30.4ha
 事業施行期間 自平成8年10月7日
 至令和11年3月31日(事業計画書(第3回変更)から)

区分	事業開始年度から (平成8年度) 令和元年度までの累計	進捗率	令和2年度 決算	進捗率	令和3年度 決算見込	進捗率	令和4年度 当初予算	進捗率	令和5年度以降 の事業見込
		63.7%		66.0%		70.5%		71.8%	

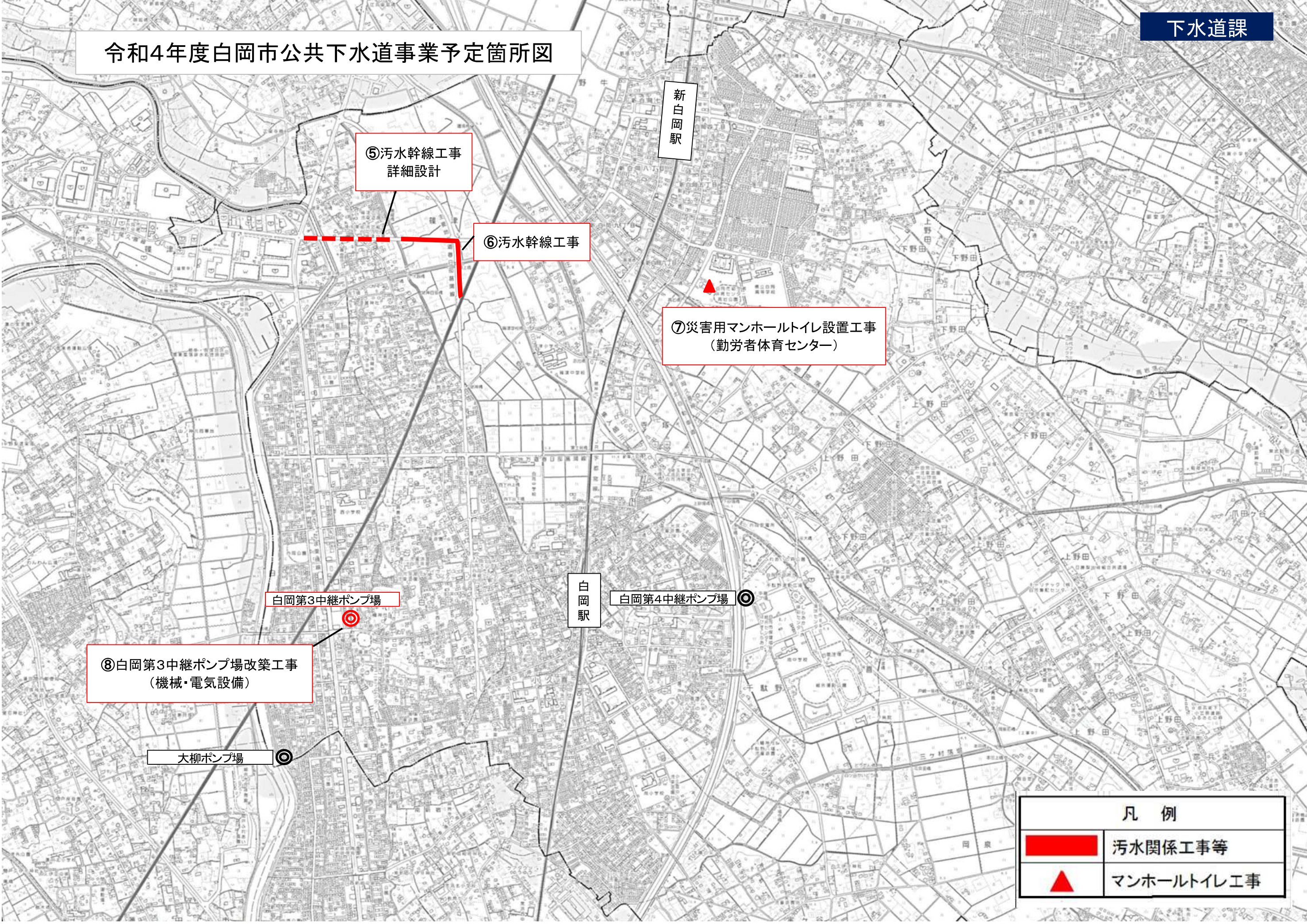
白岡駅東部中央土地区画整理事務所

都市計画道路白岡駅西口線及び白岡宮代線 位置図

道路課



令和4年度白岡市公共下水道事業予定箇所図



凡 例	
	汚水関係工事等
	マンホールトイレ工事

白岡駅周辺地区都市再生整備計画事業(埼玉県白岡市)

◆事業概要: 白岡駅周辺の交通基盤の整備により、安心安全な歩行空間を確保する。また、白岡駅自由通路西口側にエレベーターを設置するなど、都市施設等の整備、改善を進めることで、誰もが安全で快適に活動できるまちづくりを推進する。

◆事業主体: 白岡市 ◆面積: 31.4ha

◆計画期間: 令和4年度～令和8年度

◆全体事業費: 1,323百万円

◆交付対象事業費: 1,323百万円(国費: 529百万円)

◆国費率: 40%

白岡駅西口駅前広場整備事業



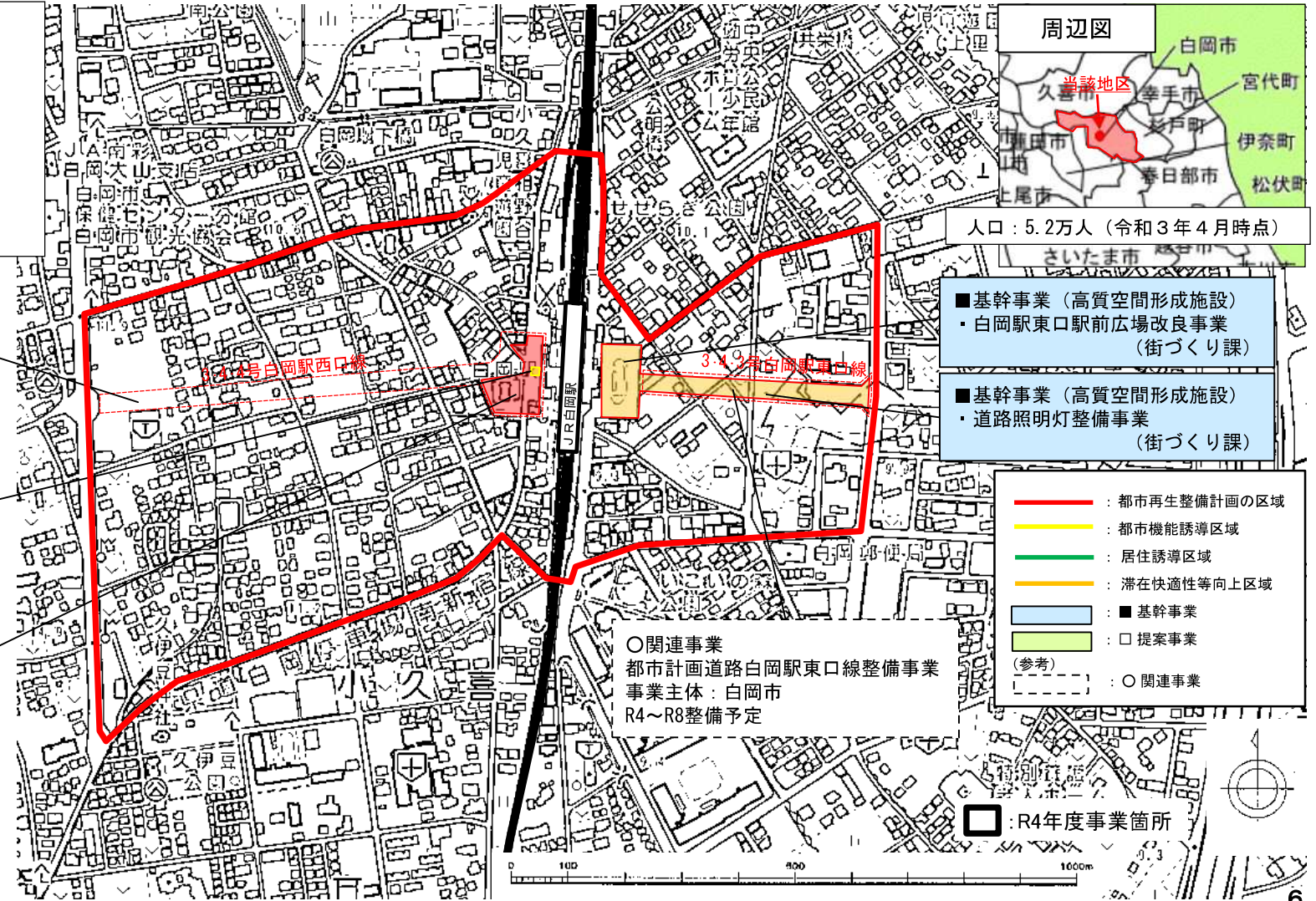
R4年度事業内容: 詳細設計

○関連事業
都市計画道路白岡駅西口線整備事業
事業主体: 白岡市
用地買収中、R9～13整備予定

■基幹事業 (高質空間形成施設)
・白岡駅西口自由通路エレベーター設置事業
(街づくり課)

■基幹事業 (道路)
白岡駅西口駅前広場整備事業
R4年度事業内容: 詳細設計
(道路課)

□提案事業 (事業活用調査)
・立地適正化計画策定事業
R4年度事業内容: 策定支援
・成果報告作成事業
(街づくり課)



人口: 5.2万人 (令和3年4月時点)

- 基幹事業 (高質空間形成施設)
 - ・白岡駅東口駅前広場改良事業 (街づくり課)
- 基幹事業 (高質空間形成施設)
 - ・道路照明灯整備事業 (街づくり課)

- 都市再生整備計画の区域
- 都市機能誘導区域
- 居住誘導区域
- 滞在快適性等向上区域
- 基幹事業
- 提案事業 (参考)
- 関連事業

○関連事業
都市計画道路白岡駅東口線整備事業
事業主体: 白岡市
R4～R8整備予定

□: R4年度事業箇所