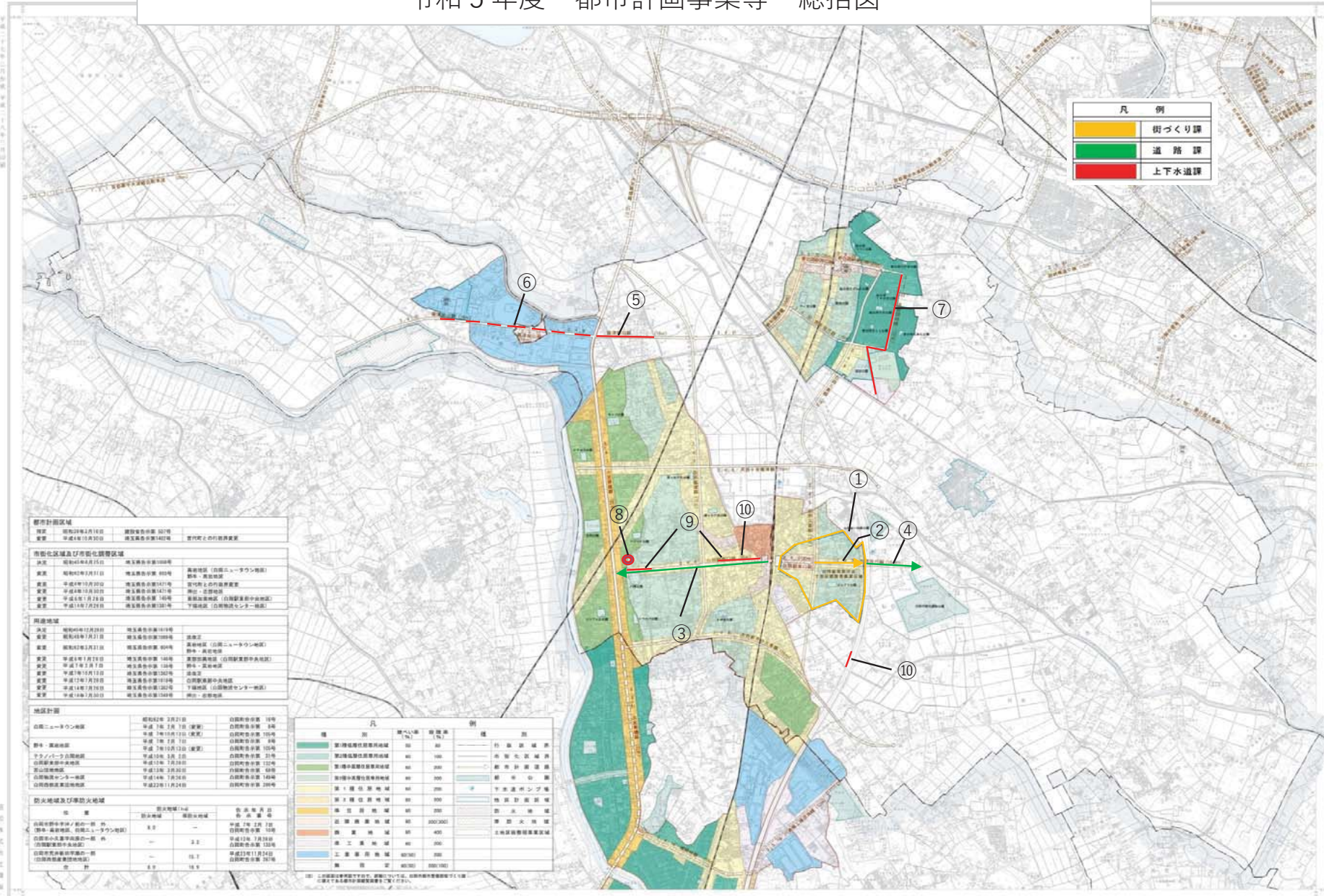


令和5年度 都市計画事業等一覧表

担 当 課	番 号	事 業 名
街づくり課	①	白岡駅東部中央土地区画整理事業
	②	都市計画道路白岡宮代線
道路課	③	都市計画道路白岡駅西口線
	④	都市計画道路白岡宮代線
上下水道課	⑤	汚水幹線工事
	⑥	汚水幹線詳細設計
	⑦	汚水幹線現況調査
	⑧	白岡第3中継ポンプ場改築更新工事（電気・機械設備）
	⑨	公共下水道汚水・雨水枝線詳細設計
	⑩	雨水管補強工事

令和5年度 都市計画事業等 総括図

	街づくり課
	道路課
	上下水道課



都市計画区域	種別	開始年月日	完了年月日	面積(㎡)	備考
都市計画区域	種別	昭和27年4月18日	昭和三十九年三月三十一日	1,000,000	昭和三十九年三月三十一日現在
	変更	平成4年10月30日	平成五十年三月三十一日	1,000,000	昭和三十九年三月三十一日現在
南側地区域及び南側地区域	決定	昭和43年4月15日	昭和三十九年三月三十一日	1,000,000	昭和三十九年三月三十一日現在
	変更	昭和43年4月15日	昭和三十九年三月三十一日	1,000,000	昭和三十九年三月三十一日現在
	変更	平成4年10月30日	平成五十年三月三十一日	1,000,000	昭和三十九年三月三十一日現在
	変更	平成10年10月30日	平成五十年三月三十一日	1,000,000	昭和三十九年三月三十一日現在
	変更	平成18年7月19日	平成五十年三月三十一日	1,000,000	昭和三十九年三月三十一日現在

地区計画	種別	開始年月日	完了年月日	面積(㎡)	備考
地区計画	種別	昭和43年4月15日	昭和三十九年三月三十一日	1,000,000	昭和三十九年三月三十一日現在
	変更	平成4年10月30日	平成五十年三月三十一日	1,000,000	昭和三十九年三月三十一日現在

防火地域及び準防火地域	種別	開始年月日	完了年月日	面積(㎡)	備考
防火地域及び準防火地域	種別	昭和43年4月15日	昭和三十九年三月三十一日	1,000,000	昭和三十九年三月三十一日現在
	変更	平成4年10月30日	平成五十年三月三十一日	1,000,000	昭和三十九年三月三十一日現在

種別	面積(㎡)	種別	面積(㎡)
第一種住居地域	80,000	第一種住居地域	80,000
第二種住居地域	80,000	第二種住居地域	80,000
第三種住居地域	80,000	第三種住居地域	80,000
第四種住居地域	80,000	第四種住居地域	80,000
工業専用地域	80,000	工業専用地域	80,000
準工業専用地域	80,000	準工業専用地域	80,000
商業地域	80,000	商業地域	80,000
工業商業地域	80,000	工業商業地域	80,000
特別用途地域	80,000	特別用途地域	80,000
用途地域	80,000	用途地域	80,000
その他	80,000	その他	80,000
合計	800,000	合計	800,000

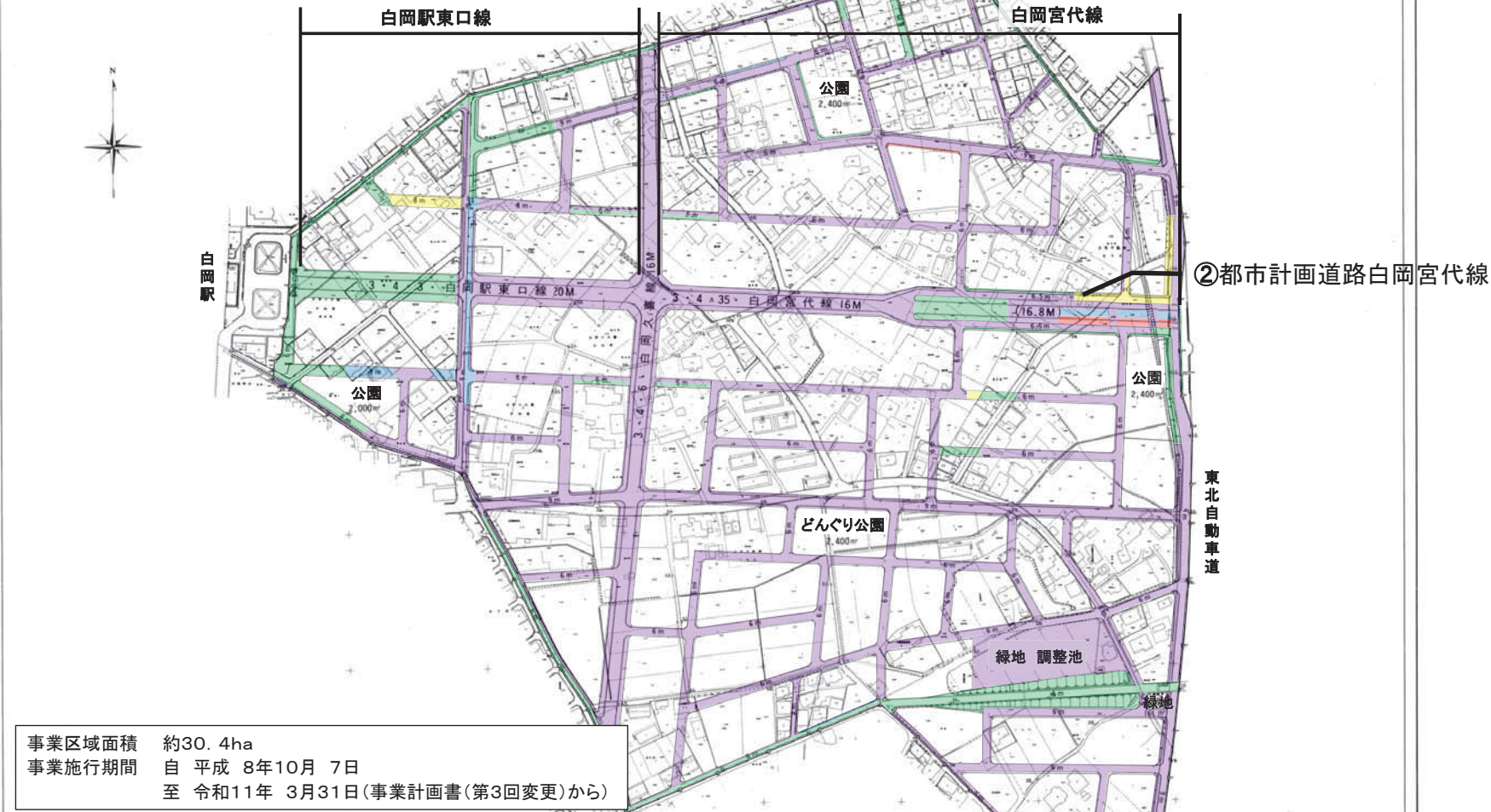
1:10,000

白岡市都市計画部
都市計画課
〒303-0292 白岡市白岡一丁目1番1号
TEL: 049-262-1111 FAX: 049-262-1112
E-MAIL: shirooka@city.shirooka.lg.jp

白岡駅東部中央土地区画整理事業進捗状況図

平成十二年三月作成

①白岡駅東部中央区画整理事業



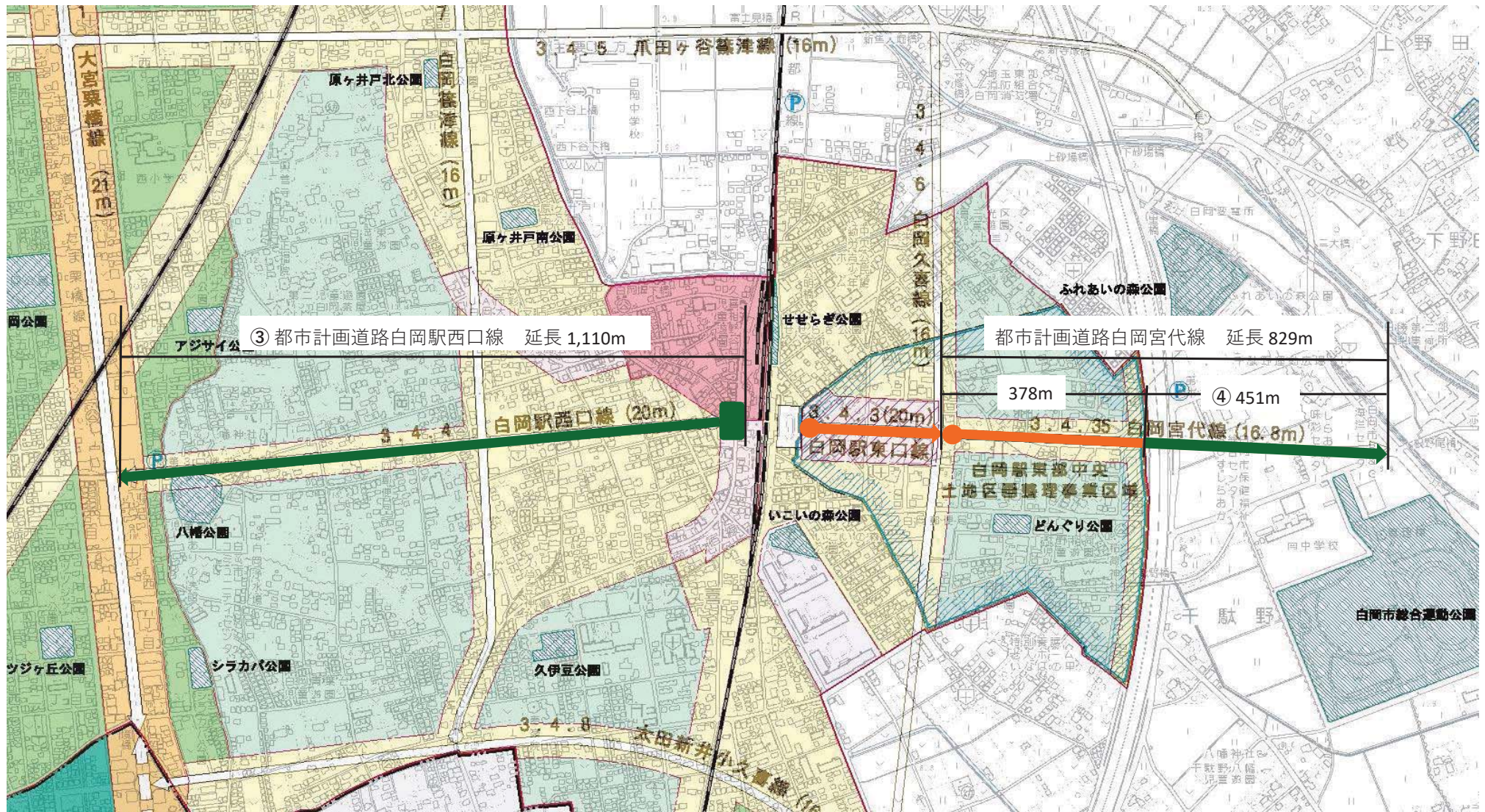
事業区域面積 約30.4ha
 事業施行期間 自平成8年10月7日
 至令和11年3月31日(事業計画書(第3回変更)から)

区分	事業開始年度から (平成8年度) 令和2年度までの累計	進捗率	令和3年度 決算	進捗率	令和4年度 決算見込	進捗率	令和5年度 当初予算	進捗率	令和6年度以降 の事業見込
		66.0%		68.1%		69.4%		72.4%	

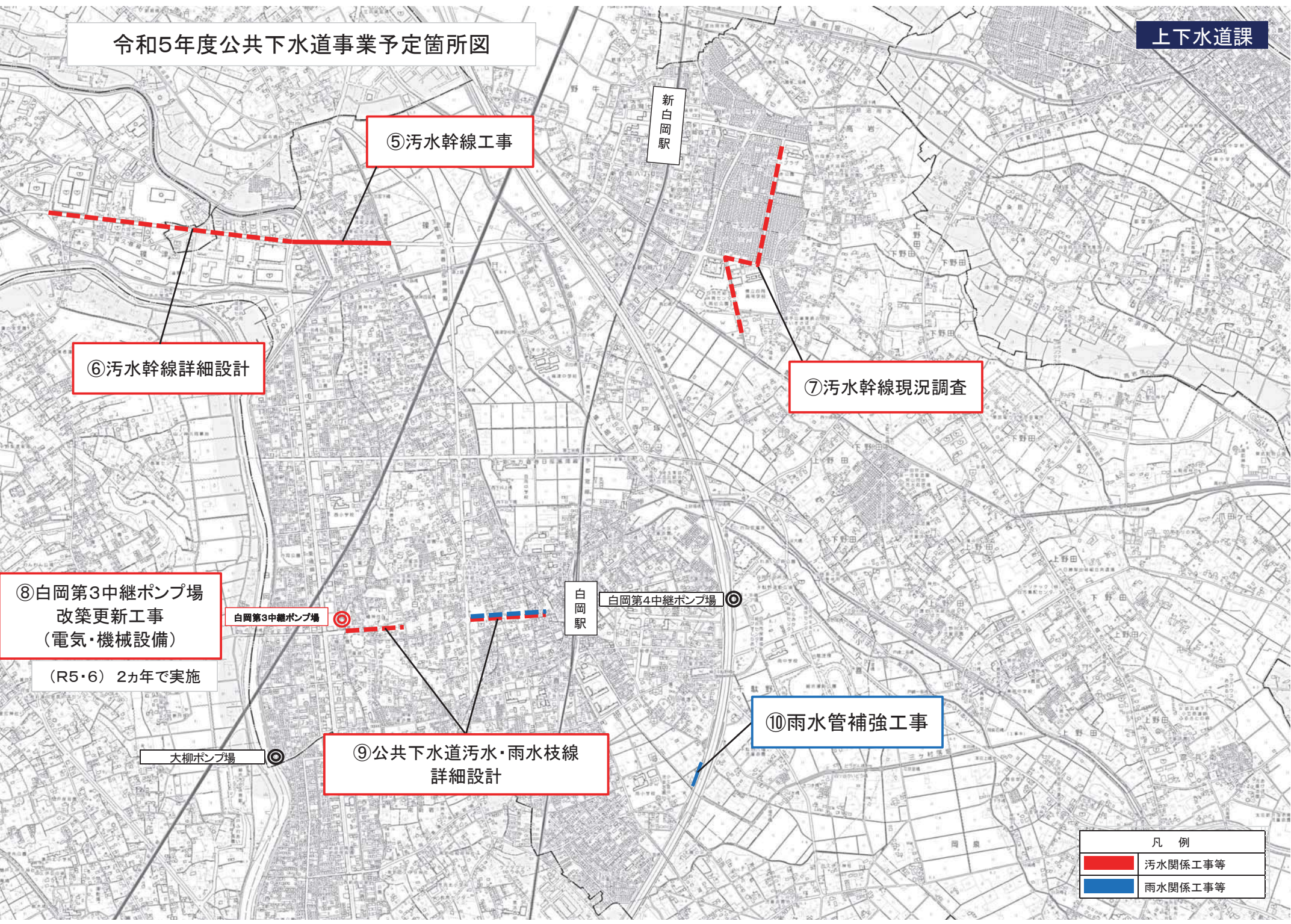
白岡駅東部中央土地区画整理事業進捗状況図

都市計画道路白岡駅西口線及び白岡宮代線 位置図

道路課



令和5年度公共下水道事業予定箇所図



⑤汚水幹線工事

⑥汚水幹線詳細設計

⑦汚水幹線現況調査

⑧白岡第3中継ポンプ場
改築更新工事
(電気・機械設備)
(R5・6) 2カ年で実施

白岡第3中継ポンプ場

白岡駅

白岡第4中継ポンプ場

⑨公共下水道汚水・雨水枝線
詳細設計

大柳ポンプ場

⑩雨水管補強工事

凡 例	
—	汚水関係工事等
—	雨水関係工事等

白岡駅周辺地区都市構造再編集中支援事業(埼玉県白岡市)

◆事業概要: 白岡駅周辺の交通基盤の整備により、安心安全な歩行空間を確保する。また、白岡駅自由通路西口側にエレベーターを設置するなど、都市施設等の整備、改善を進めることで、誰もが安全で快適に活動できるまちづくりを推進する。

◆事業主体: 白岡市 ◆面積: 31.4ha ◆交付期間: 令和4年度～令和8年度 ◆立地適正化計画公表時期: 令和5年3月

◆全体事業費: 1,323百万円 ◆交付対象事業費: 1,323百万円(国費: 656.7百万円) ◆国費率: 49.6%

白岡駅西口駅前広場整備事業



R5年度事業内容: 用地取得

○関連事業

都市計画道路白岡駅西口線整備事業
事業主体: 白岡市
用地買収中、R9～13整備予定

■基幹事業 (高質空間形成施設)

・白岡駅西口自由通路エレベーター設置事業
R5年度事業内容: 詳細設計

■基幹事業 (道路)

白岡駅西口駅前広場整備事業
R5年度事業内容: 用地取得

□提案事業 (事業活用調査)

・立地適正化計画策定事業
・成果報告作成事業

