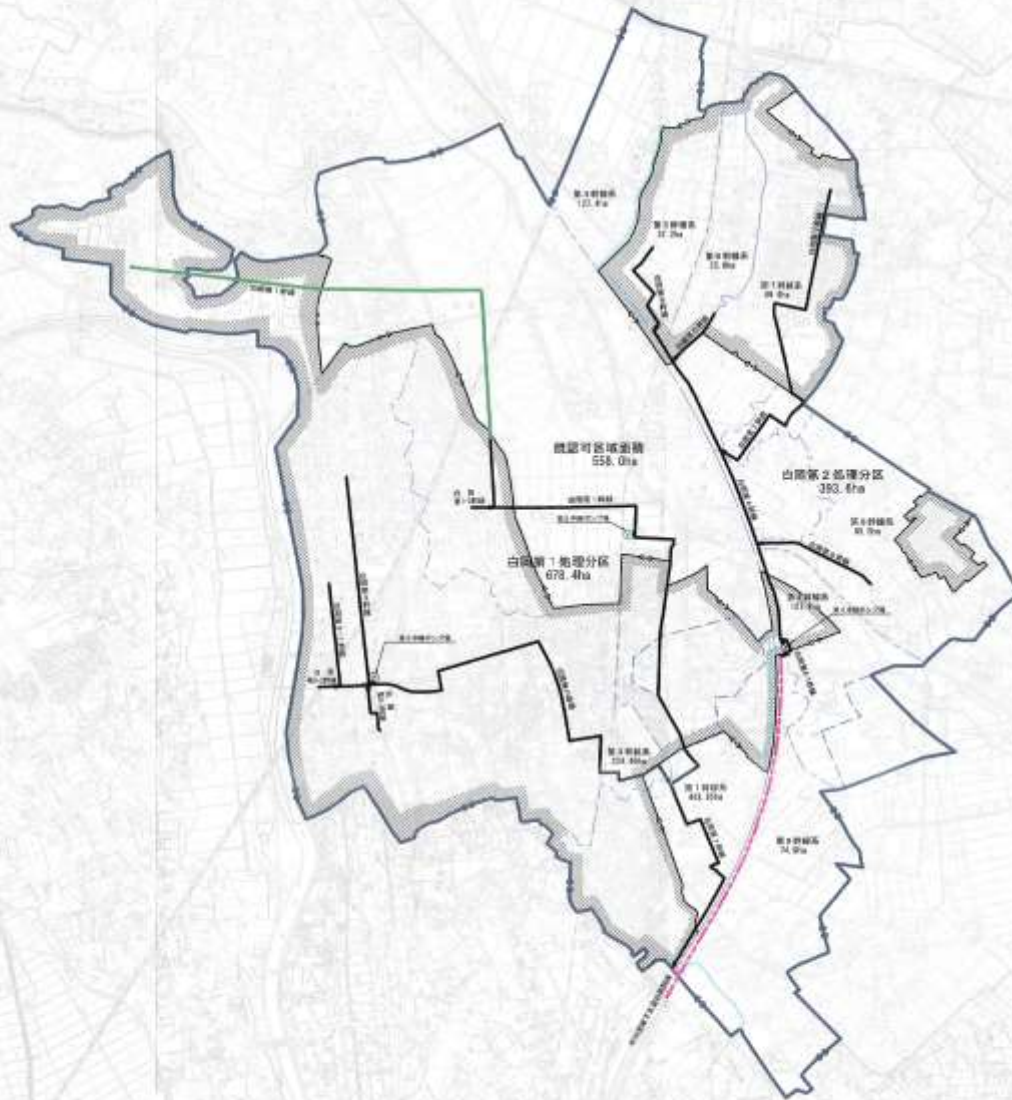


# 蓮田都市計画白岡公共下水道事業

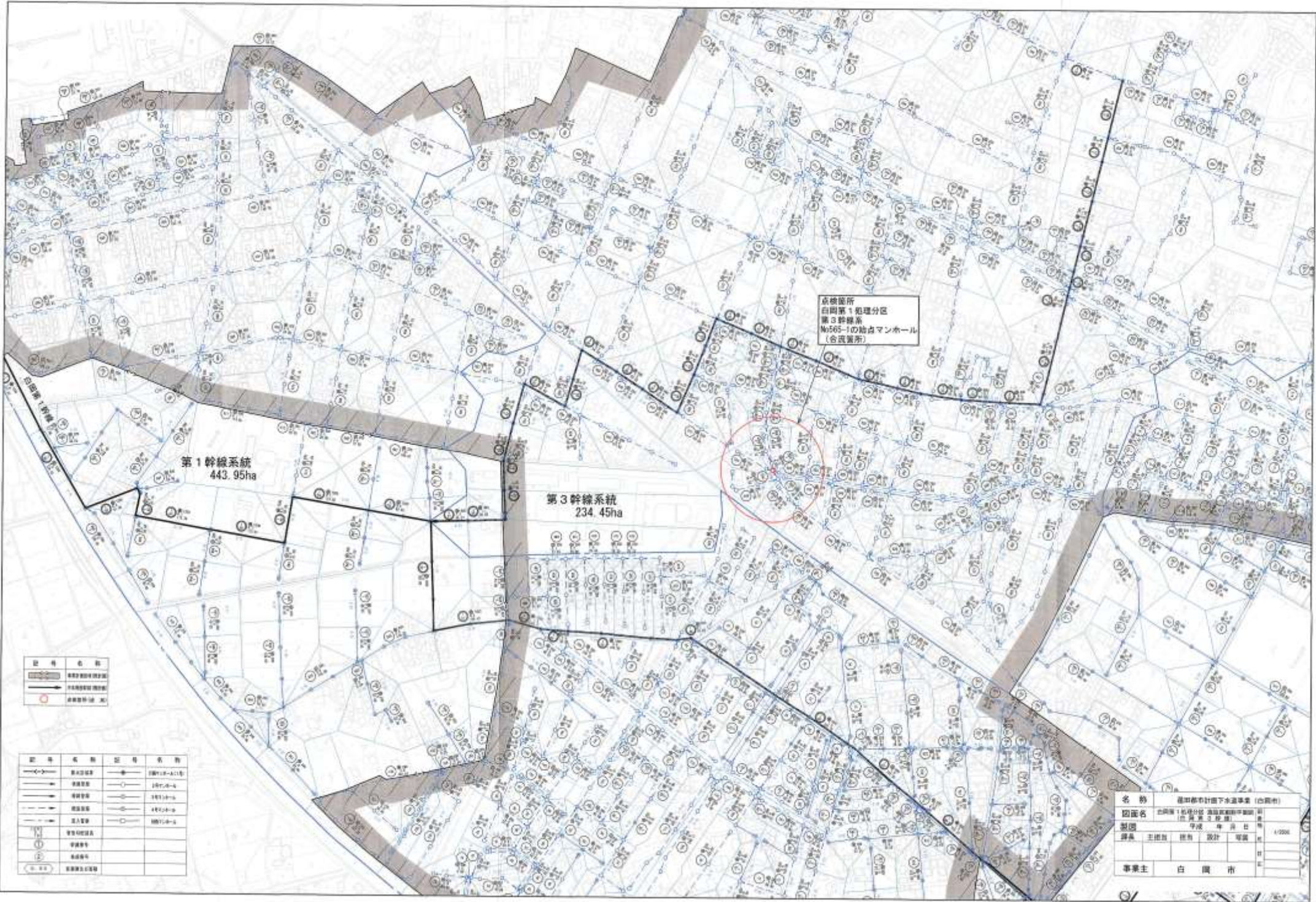
一般平面図(汚水)

縮尺 1:1/15,000



記号	名称
	幹線下水道
	支線下水道
	集線下水道
	マンホール付下水道
	マンホール蓋付下水道
	マンホール蓋付下水道(ポンプ場付)
	マンホール蓋付下水道(ポンプ場付)
	マンホール蓋付下水道(ポンプ場付)
	マンホール蓋付下水道(ポンプ場付)
	マンホール蓋付下水道(ポンプ場付)
	マンホール蓋付下水道(ポンプ場付)

名称		説明	
図面名	白岡地区分區下水道事業(一般図)	図	1/15,000
製図者	国土院 国土院 国土院 国土院	製	1/15,000
検査者	国土院 国土院 国土院 国土院	検	1/15,000
承認者	国土院 国土院 国土院 国土院	認	1/15,000
作成者	国土院 国土院 国土院 国土院	作	1/15,000
承認者	国土院 国土院 国土院 国土院	認	1/15,000
作成者	国土院 国土院 国土院 国土院	作	1/15,000



高橋區所  
白岡第1処理分区  
第3幹線系  
W565-1の始点マンホール  
(合流箇所)

第1幹線系統  
443.95ha

第3幹線系統  
234.45ha

記号	名称
	下水道管線
	マンホール
	弁

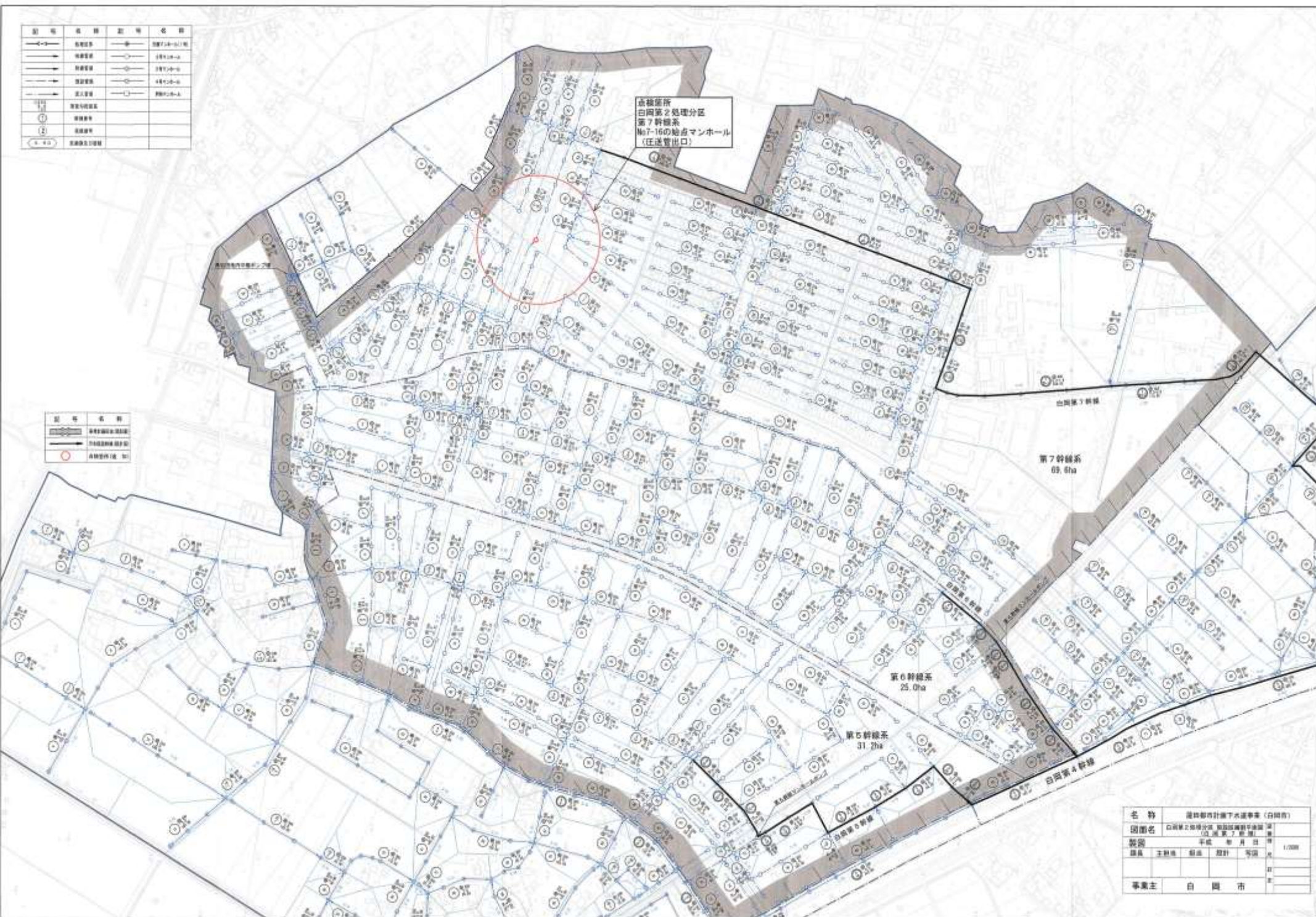
記号	名称	記号	名称
	下水道管線		マンホール
	下水道管線		マンホール
	下水道管線		マンホール
	下水道管線		マンホール
	下水道管線		マンホール
	下水道管線		マンホール
	下水道管線		マンホール
	下水道管線		マンホール
	下水道管線		マンホール
	下水道管線		マンホール

名称	沼津都市計画下水道事業（白岡市）				
図面名	白岡第1処理分区 高橋區所管線図（合流箇所）				
製図	平成 年 月 日	1/200			
製図	主任製	校対	設計	確認	
事業主	白岡市				

記号	名称	記号	名称
←→	雨水管	○	雨水貯留タンク
→	汚水管	○	雨水貯留タンク
→	汚水管	○	雨水貯留タンク
→	汚水管	○	雨水貯留タンク
→	雨水管	○	雨水貯留タンク
○	雨水貯留タンク	○	雨水貯留タンク
○	雨水貯留タンク	○	雨水貯留タンク
○	雨水貯留タンク	○	雨水貯留タンク

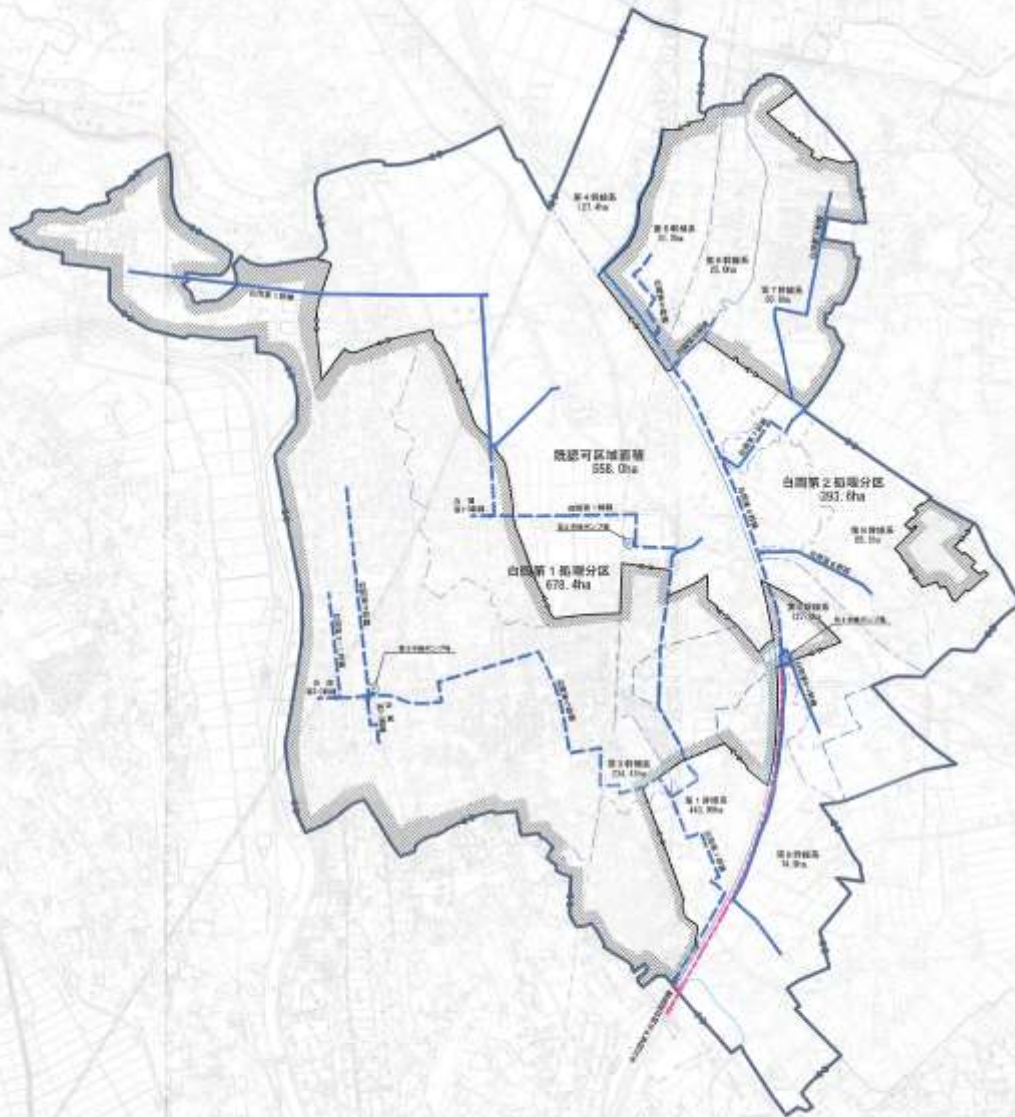
高層ビル  
白岡第2処理分区  
第7幹線系  
No7-16の給水マンホール  
(圧送管出口)

記号	名称
○	雨水貯留タンク
○	雨水貯留タンク
○	雨水貯留タンク



名 称	鹿嶋市計画下水道事業（白岡西）			
図面名	白岡第2処理分区 第5、6、7幹線系 （第7幹線系）			
製 図	平 成	年 月 日		
図 録	主 計 係	製 図	設 計	写 真
事業主	白 岡 市			

蓮田都市計画白岡公共下水道事業  
 一般平面図(汚水) 縮尺 1:1/15,000



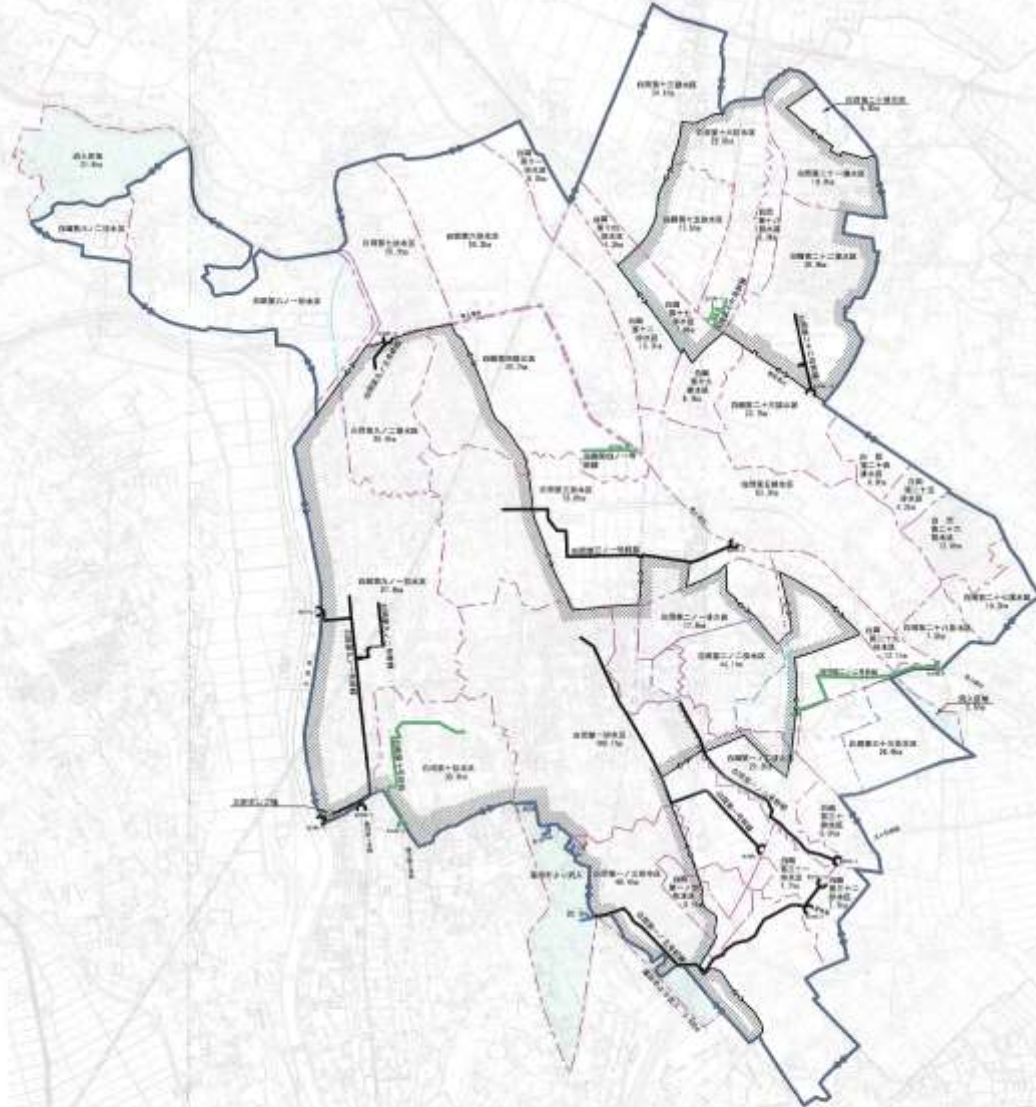
記号	名称
	集約区域区域線

記号	名称
	幹線管線
	幹線支線
	個別下水道
	公共下水道管線
	窰設置
	窰設置(窰蓋設置)
	窰設置等
	ポンプ機

名称		蓮田都市計画下水道事業(白岡市)	
図面名	一般平面図	縮尺	1/15,000
製図	2014年10月	製図者	白岡市
検査	2014年10月	検査者	白岡市
製図者	白岡市	製図者	白岡市

# 蓮田都市計画白岡公共下水道事業

一般平面図(雨水) 縮尺 1 : 15,000



記号	名称
	事業計画図(設計用)
	雨水調整池(設計用)
	雨水下水道(設計用)
	ポンプ場(設計用)
	集水調整池
	雨水下水道
	道路
	公園・緑地
	河川
	鉄道

名称				蓮田都市計画白岡公共下水道事業 (雨水)	
図名	縮尺	1 : 15,000	作成者	白岡市	
作成者	承認者	白岡市	作成日	2018.03	
発行	発行日	2018.03	発行部	都市計画課	
備考	備考		備考		
事業主	白岡市				

