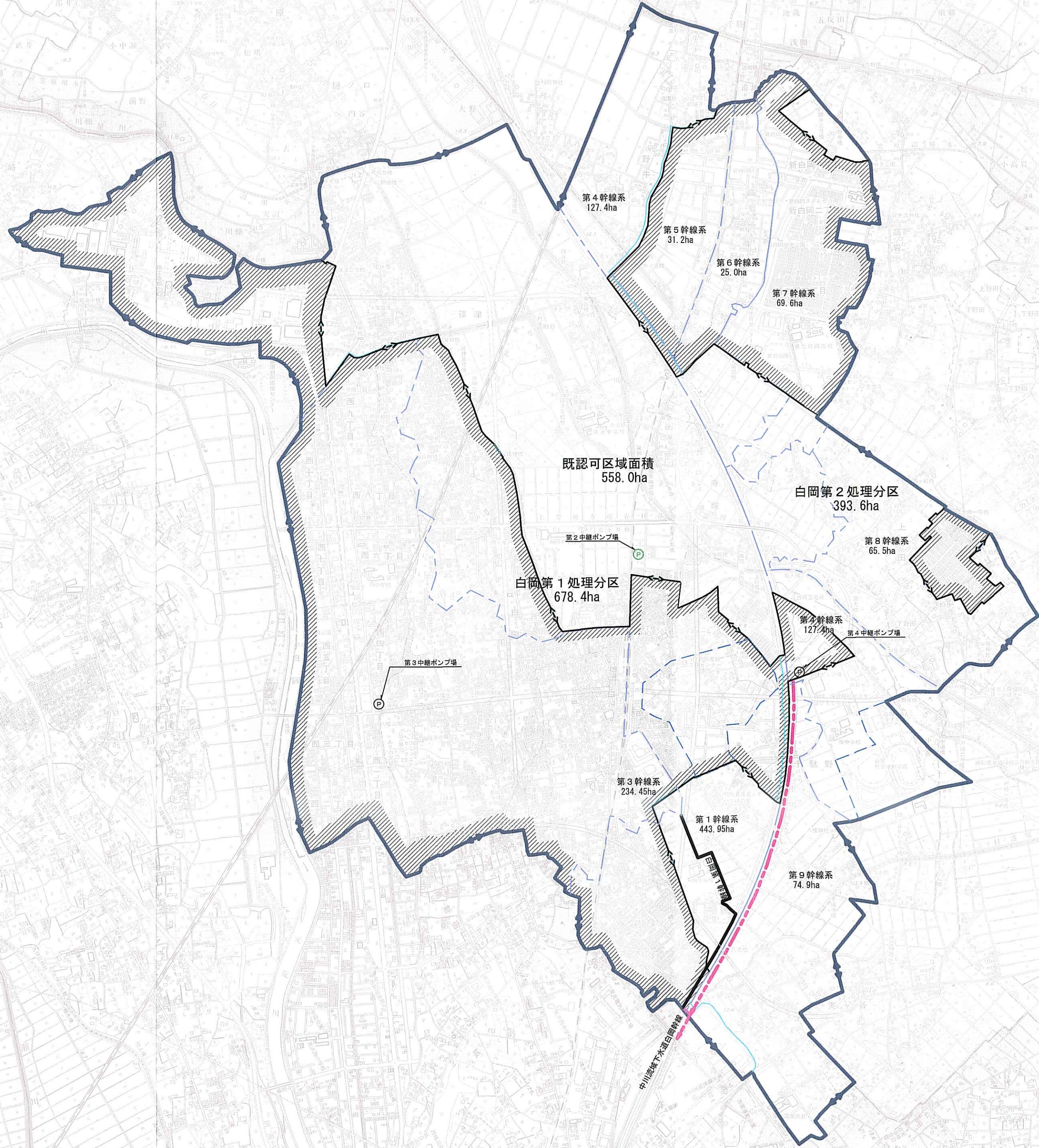
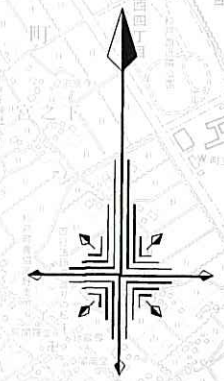


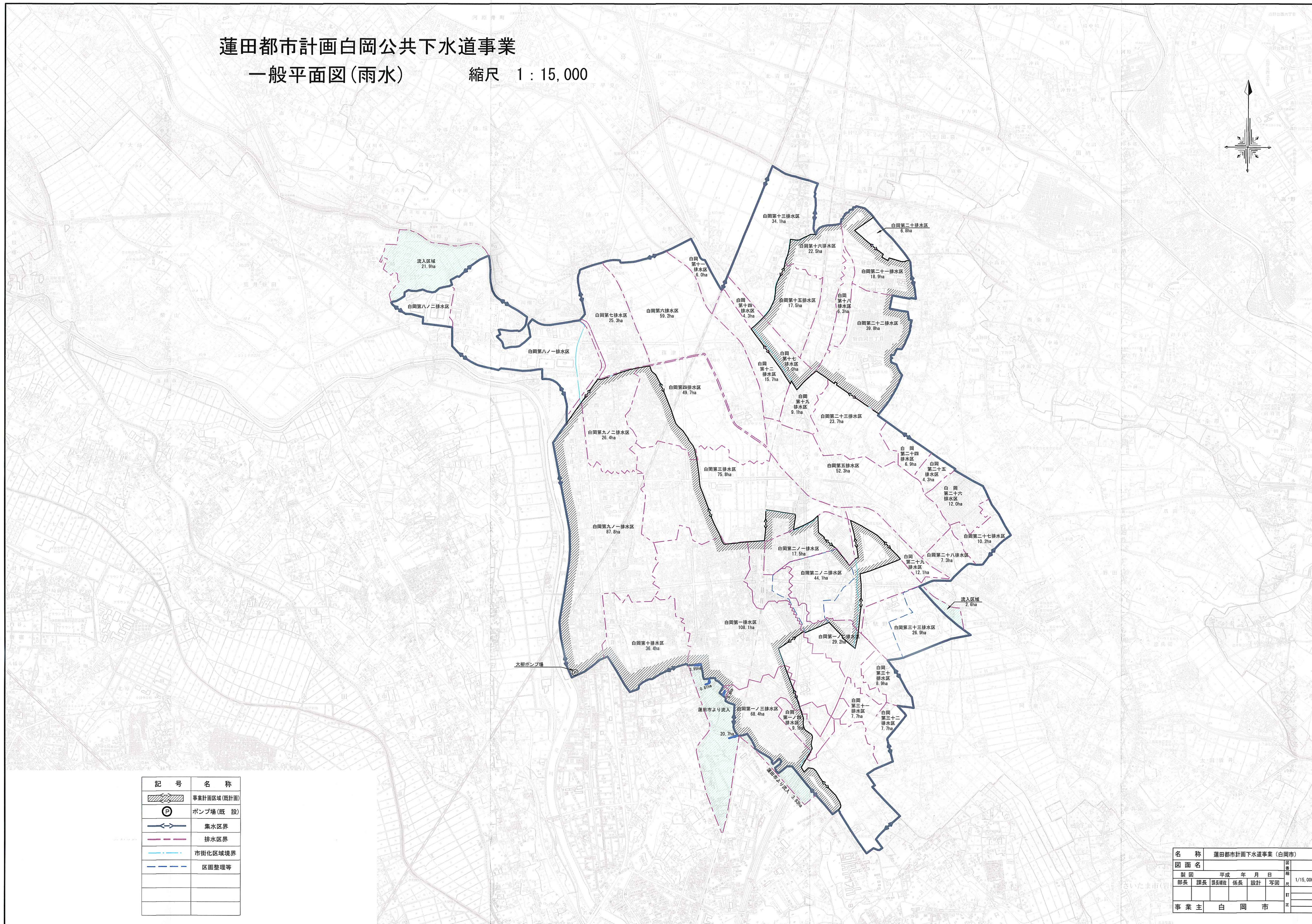
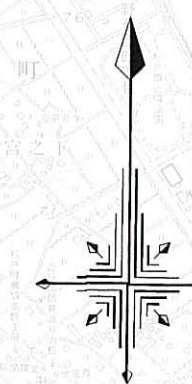
蓮田都市計画白岡公共下水道事業
 一般平面図(汚水) 縮尺 1:1/15,000



記号	名称
	事業計画区域(既計画)
	汚水既設幹線(既計画)
	流域下水道
	ポンプ場(既設)
	ポンプ場(既計画)
	市街化区域境界
	処理区界
	幹線系統界
	区画整理等

名称	蓮田都市計画下水道事業(白岡市)				
図面名	図	面	名	縮尺	1/15,000
製図	平成	年	月	日	
製図	部長	課長	係長	設計	写図
事業主	白	岡	市		

蓮田都市計画白岡公共下水道事業
 一般平面図(雨水) 縮尺 1:15,000



記号	名称
	事業計画区域(既計画)
	ポンプ場(既設)
	集水区界
	排水区界
	市街化区域境界
	区画整理等

名称	蓮田都市計画下水道事業(白岡市)				
図面名	一般平面図(雨水)	縮尺	1/15,000	作成	日
製図	部長	課長	係長	設計	写図
事業主	白岡市				