

地公共交通 第 号
令和 年 月 日

関東運輸局長 殿

名 称 白岡市地域公共交通確保維持改善協議会
住 所
代表者氏名 印

交通不便地域指定申請書

地域公共交通確保維持改善事業費補助金交付要綱(平成23年3月30日国総計第97号、国鉄財第368号、国鉄業第102号、国自旅第240号、国海内第149号、国空環第103号)別表7ハ②(2)に基づき、交通不便地域の指定を受けたいので、別紙のとおり申請します。

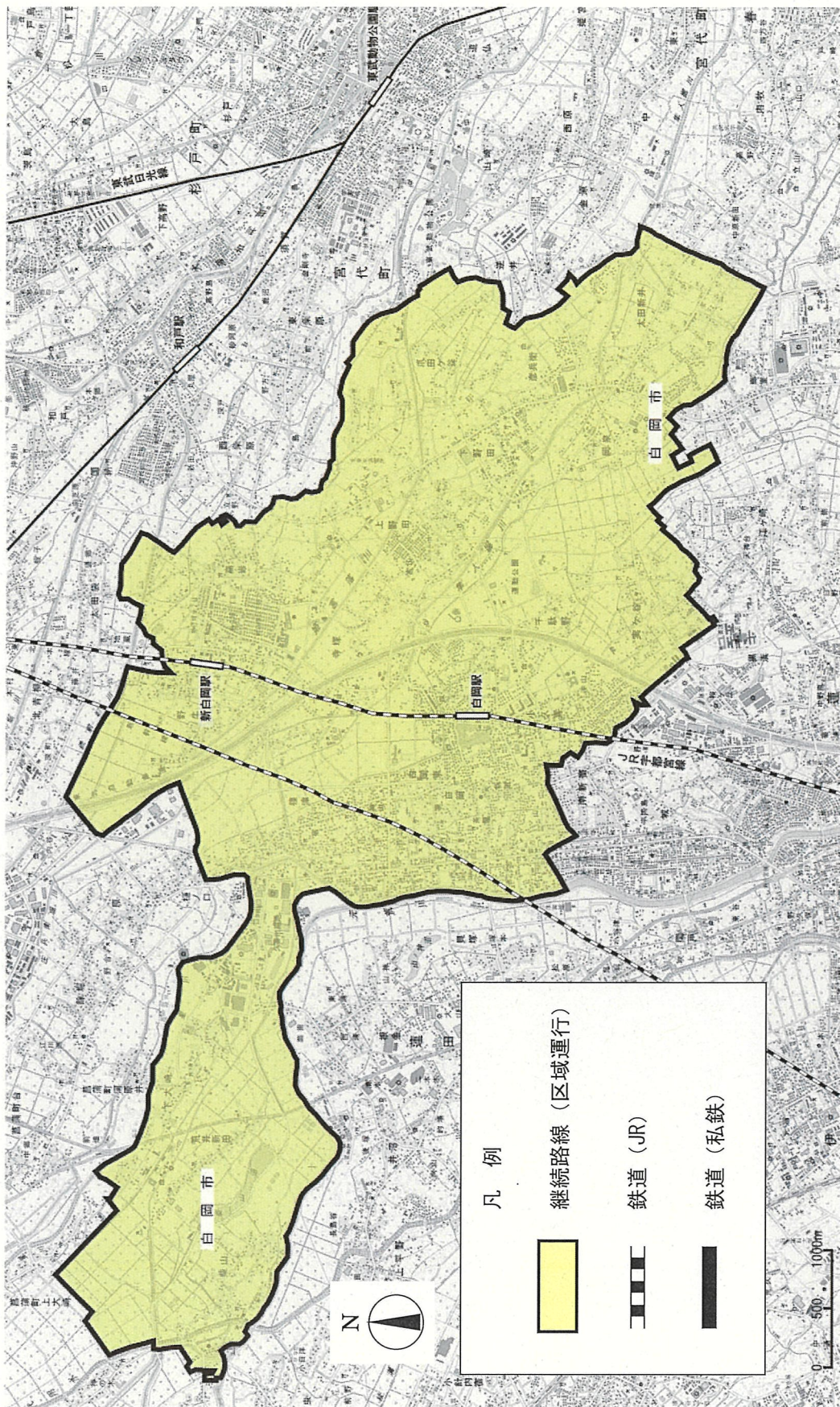
【連絡先】

所属 白岡市市民生活部地域振興課
担当者名 中野、西山、島村
TEL 0480-92-1111 内線 382
E-mail chiiki@city.shiraoka.lg.jp

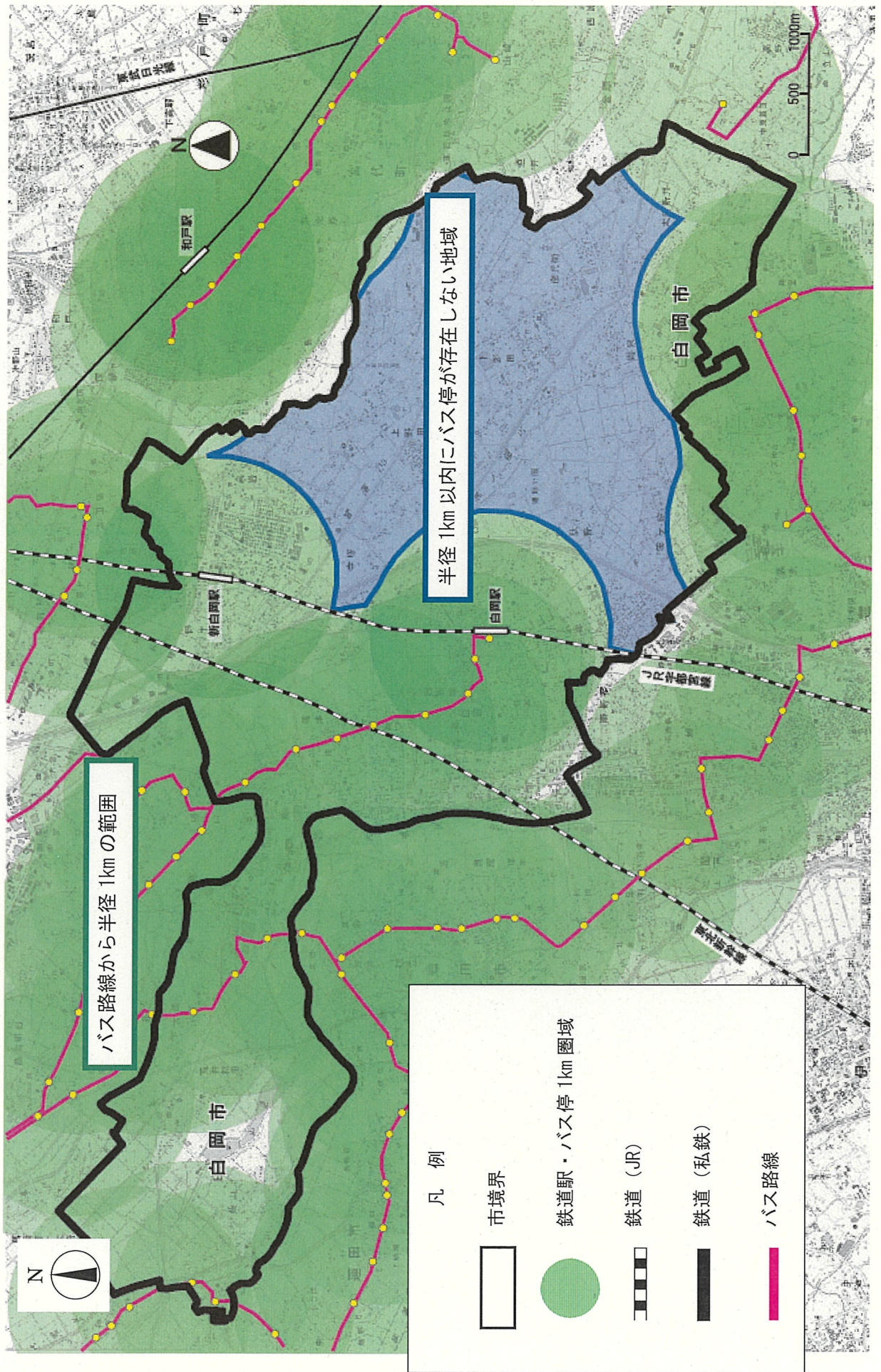
交通不便地域指定申請書（別表7ハ②（2）関係）
 （地域公共交通確保維持事業のうち地域内フィーダー系統確保維持関係）

1. 指定を受けようとする地域名
埼玉県白岡市全域
2. 指定を受けようとする理由
<ul style="list-style-type: none"> ・ J R 宇都宮線より西側の地域は、民間路線バスが3路線運行し、半径1 Km以内にバス停は存在するもの、そのうち2路線は市内の駅を経由せず、市域の一部を経由する運行から利用者も一部に限定されている。 ・ また、1系統は白岡駅を起点に運行するもの、新白岡駅を起点とする民間路線バスは存在しない。 ・ 一方、J R 宇都宮線より東側の地域は、民間路線バスが存在しない、交通空白地域である。 ・ 平成28年6月30日付けで交通不便地域の指定を受け、平成26年9月30日よりフィーダー補助を受けデマンド交通の運行を行っているが、指定期間の満了に伴い、交通不便地域の指定を改めて申請する必要が生じた。
3. 指定を受けようとする交通不便地域へ導入する予定のフィーダー系統の概要
運行区域 市内全域 利用対象者 市内に住所を有するかた。 運行日 月から土 運行時間帯 午前8時30分から午後5時30分 運賃 本人500円 子供・障害者300円 乗降場所 登録したごみ集積所 1642箇所 目的地 289か所
4. 指定を受けようとする交通不便地域の人口
8, 379人（令和3年3月31日時点）
5. 指定を受けようとする期間
令和3年10月1日～令和8年9月30日
6. 協議会における協議年月日
令和3年5月27日
7. その他特記事項
平成27年4月から本格運行開始

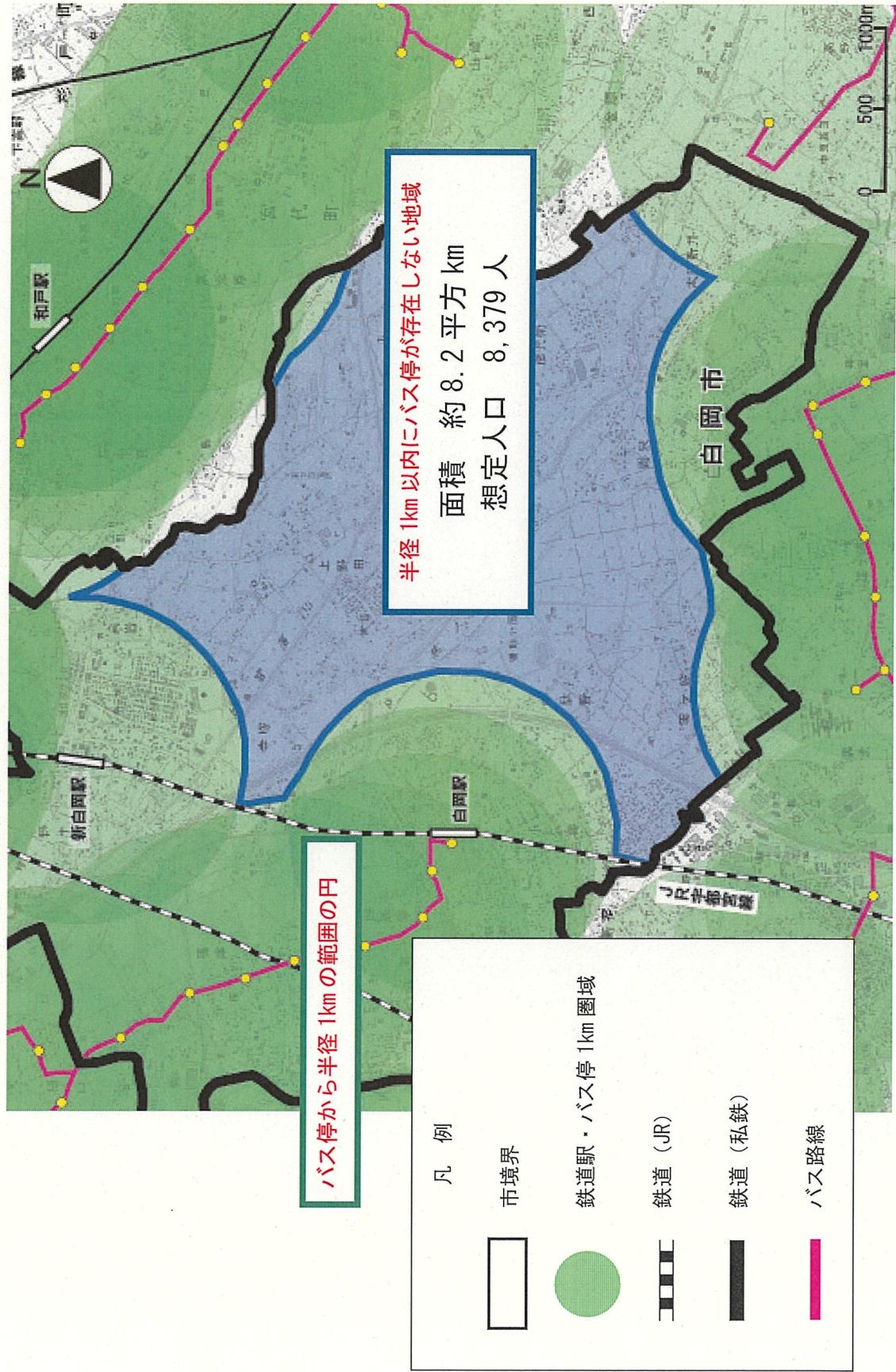
別紙 1 白岡市全図と運行区域



別紙2 市内公共交通ルート図と空白地域の位置



別紙3 運行予定区域と空白地区の位置



添付資料 交通不便地域区域図

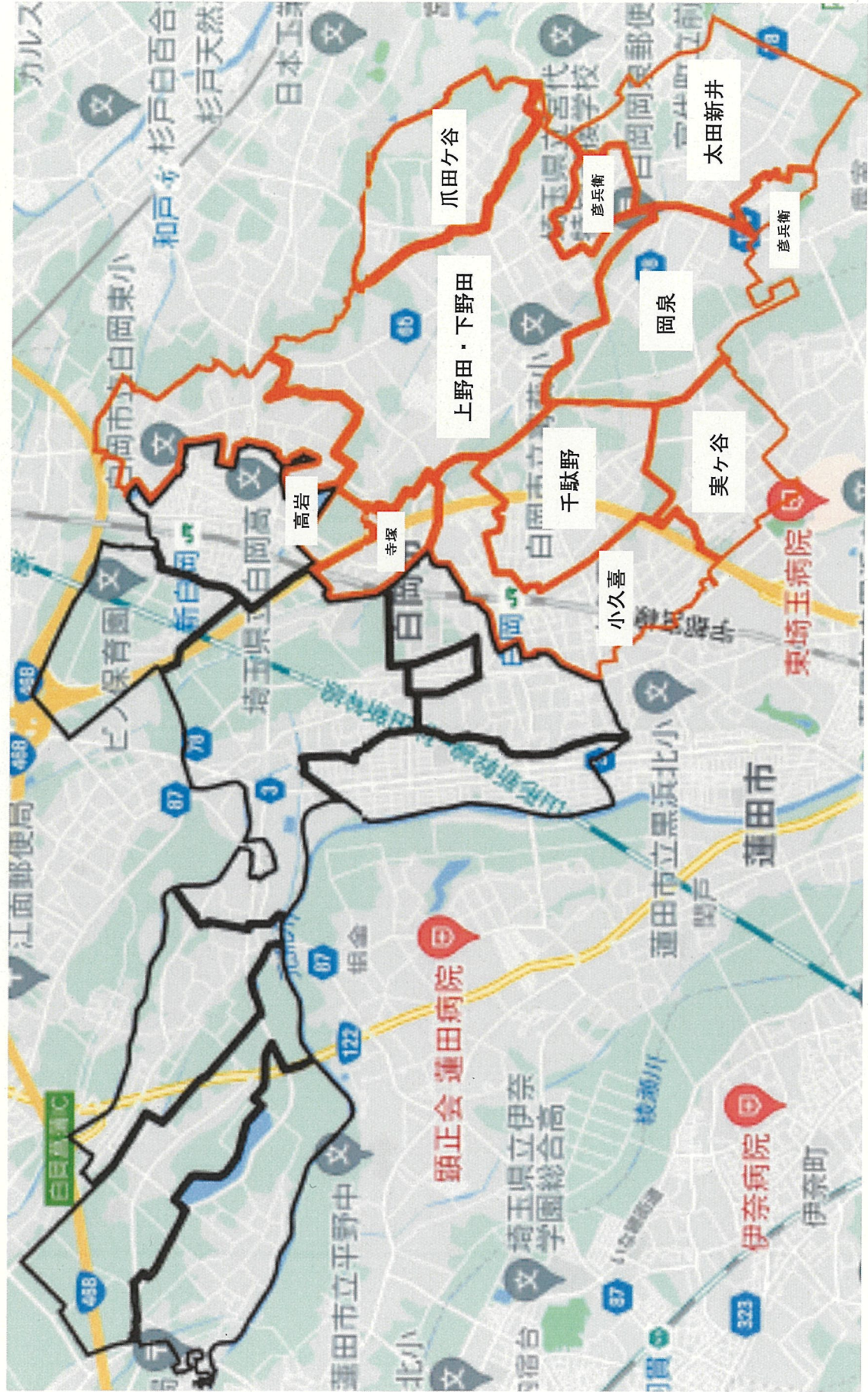


表 交通不便地域の人口

※令和3年4月1日現在

市区町村名	地区名	総数	1km圏域内の人口比率	1km圏域外の人口比率	1km圏域内人口	交通不便地域人口	
1	白岡市	岡泉	826	30.00%	70.00%	248	578
2	白岡市	実ヶ谷	867	60.00%	40.00%	520	347
3	白岡市	千駄野	2,671	65.00%	35.00%	1736	935
4	白岡市	小久喜	11,425	90.00%	10.00%	10282	1143
5	白岡市	上野田	2,258	0.00%	100.00%	0	2258
6	白岡市	下野田	1,282	0.00%	100.00%	0	1282
7	白岡市	爪田ヶ谷	438	0.00%	100.00%	0	438
8	白岡市	太田新井	1,124	60.00%	40.00%	674	450
9	白岡市	彦兵衛	1,001	55.00%	45.00%	551	450
10	白岡市	篠津	3,435	100.00%	0.00%	3435	0
11	白岡市	野牛	448	100.00%	0.00%	448	0
12	白岡市	高岩	1,845	81.00%	19.00%	1494	351
13	白岡市	寺塚	421	65.00%	35.00%	274	147
14	白岡市	白岡	5,909	100.00%	0.00%	5909	0
15	白岡市	白岡東	827	100.00%	0.00%	827	0
16	白岡市	新白岡1丁目	1,132	100.00%	0.00%	1132	0
17	白岡市	新白岡2丁目	1,239	100.00%	0.00%	1239	0
18	白岡市	新白岡3丁目	2,229	100.00%	0.00%	2229	0
	白岡市	新白岡4～9丁目	4,509	100.00%	0.00%	4,377	0
19	白岡市	西1丁目	468	100.00%	0.00%	468	0
20	白岡市	西2丁目	983	100.00%	0.00%	983	0
21	白岡市	西3丁目	747	100.00%	0.00%	747	0
22	白岡市	西4丁目	662	100.00%	0.00%	662	0
23	白岡市	西5丁目	721	100.00%	0.00%	721	0
24	白岡市	西6丁目	411	100.00%	0.00%	411	0
25	白岡市	西7丁目	694	100.00%	0.00%	694	0
26	白岡市	西8丁目	872	100.00%	0.00%	872	0
27	白岡市	西9丁目	679	100.00%	0.00%	679	0
28	白岡市	西10丁目	872	100.00%	0.00%	872	0
29	白岡市	柴山	519	100.00%	0.00%	519	0
30	白岡市	荒井新田	260	100.00%	0.00%	260	0
31	白岡市	下大崎	688	100.00%	0.00%	688	0
合計			52,462			43,951	8,379

出典:白岡市HP(住民基本台帳)